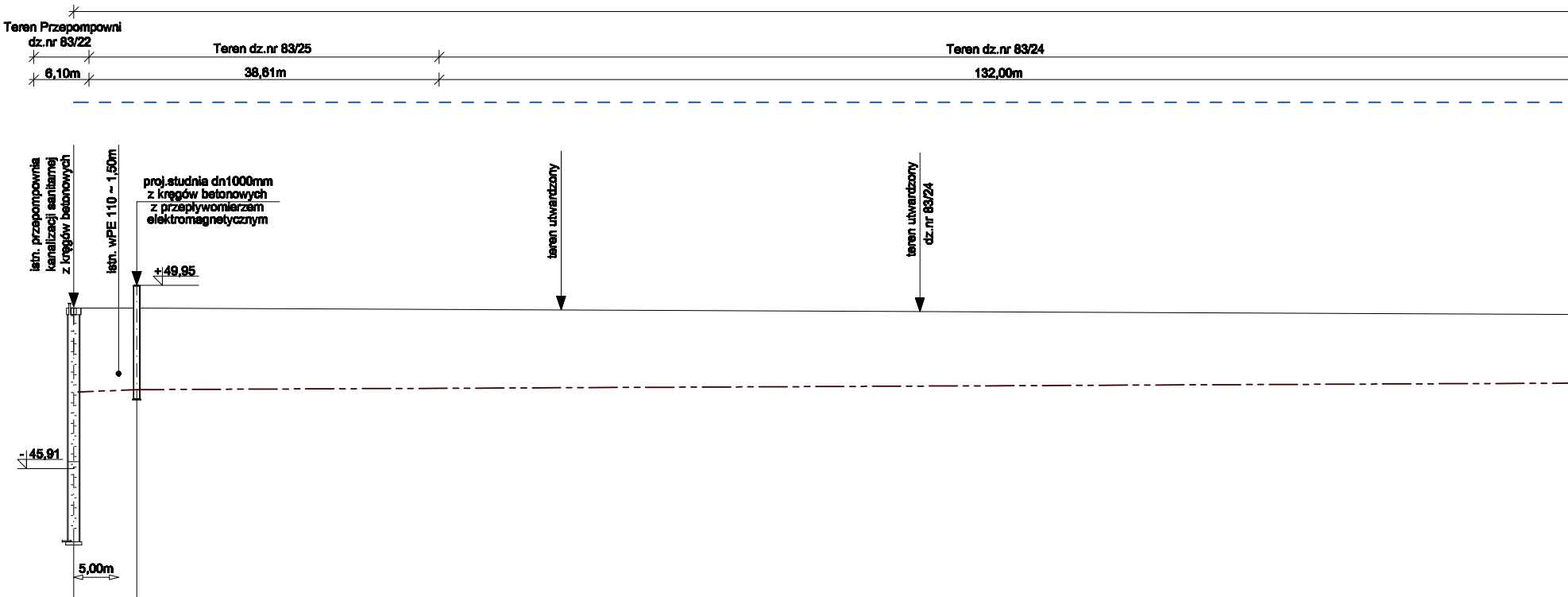
Teren Przepompowni
dz.nr 83/22
Teren dz.nr 83/25
Teren dz.nr 83/24
6,10m
38,61m
132,00m
istn. przepompownia
kanalizacji sanitarnej
z kręgów betonowych
istn. wPE 110 ~ 1,50m
proj.studnia dn1000mm
z kręgów betonowych
z przepływomierzem
elektromagnetycznym
+49,95
teren utwardzony
teren utwardzony
dz.nr 83/24
-45,91
5,00m

POZIOM PORÓWNAWCZY:
42,00m n.p.m.

RZĘDNA TERENU	49,45	49,45	49,45	
RZĘDNA DNA RUROCIĄGU	44,30	47,60	47,65	
ZAGŁĘBIENIE	5,15	1,85	1,80	
SPADKI / ŚREDNICE				PE HD de110mm
ODLEGŁOŚĆ	0,00	6,95m	6,95m	165,35m
	PS		ST-P	

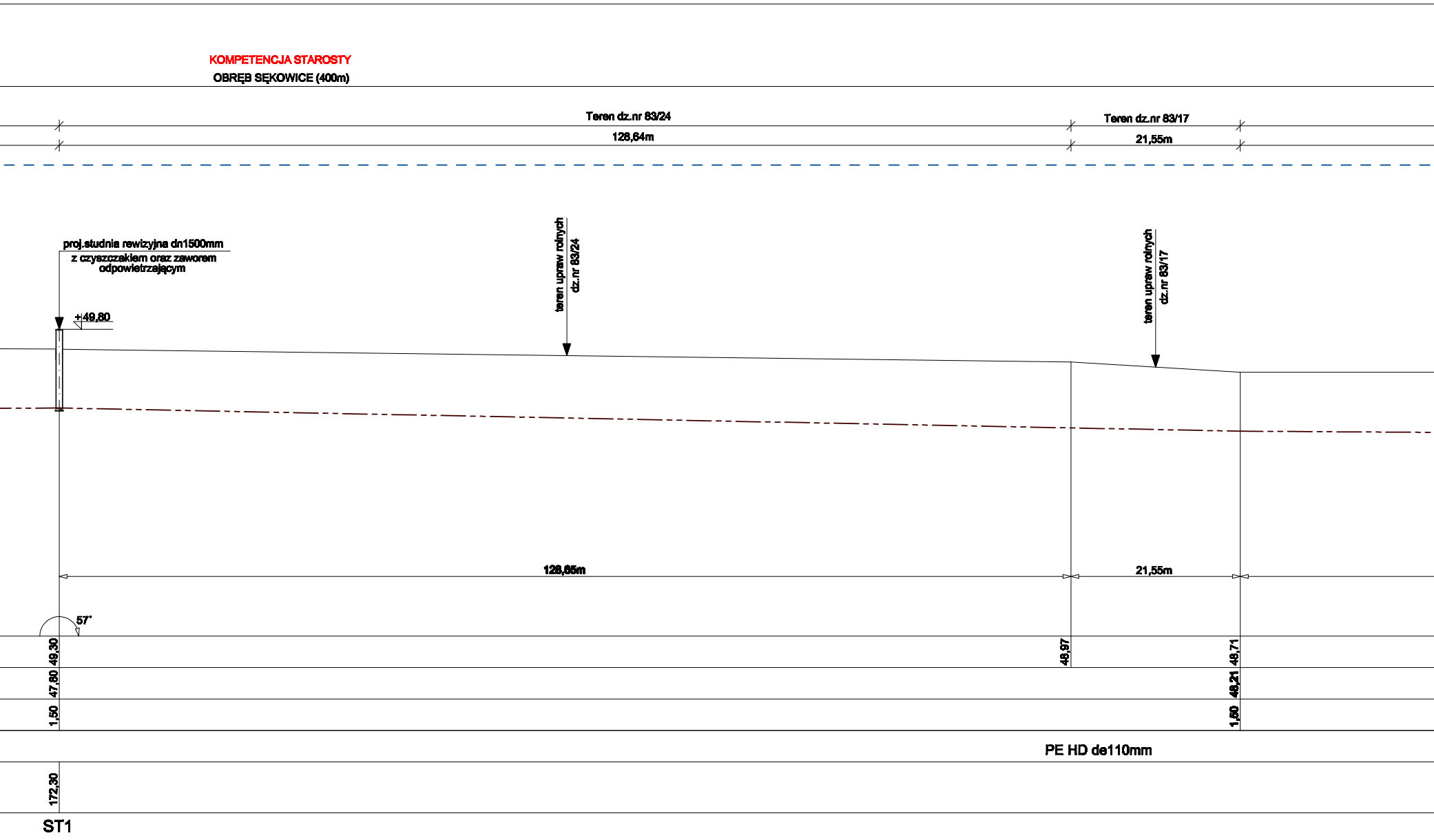
KOMPETENCJA STAROSTY
OBRĘB SĘKOWICE (400m)
Teren dz.nr 83/24
128,64m
Teren dz.nr 83/17
21,55m
proj.studnia rewizyjna dn1500mm
z czyszczakiem oraz zaworem
odpowietrzającym
+49,80
teren upraw rolnych
dz.nr 83/24
teren upraw rolnych
dz.nr 83/17
128,65m
21,55m
57°
49,30
47,80
1,50
48,97
48,71
48,21
1,50
PE HD de110mm
172,30
ST1

Profil podłużny sieci kanalizacji sanitarnej - rurociąg tłoczny PE HD de110mm
(Odcinki: PS-ST0, STO-ST1, ST1-ST2, ST2-1, 1-2, 2-ST3, ST3-3, 3-4, 4-ST4, ST4-ST5, ST5-ST6, ST6-5, 5-SR, SR-SK)

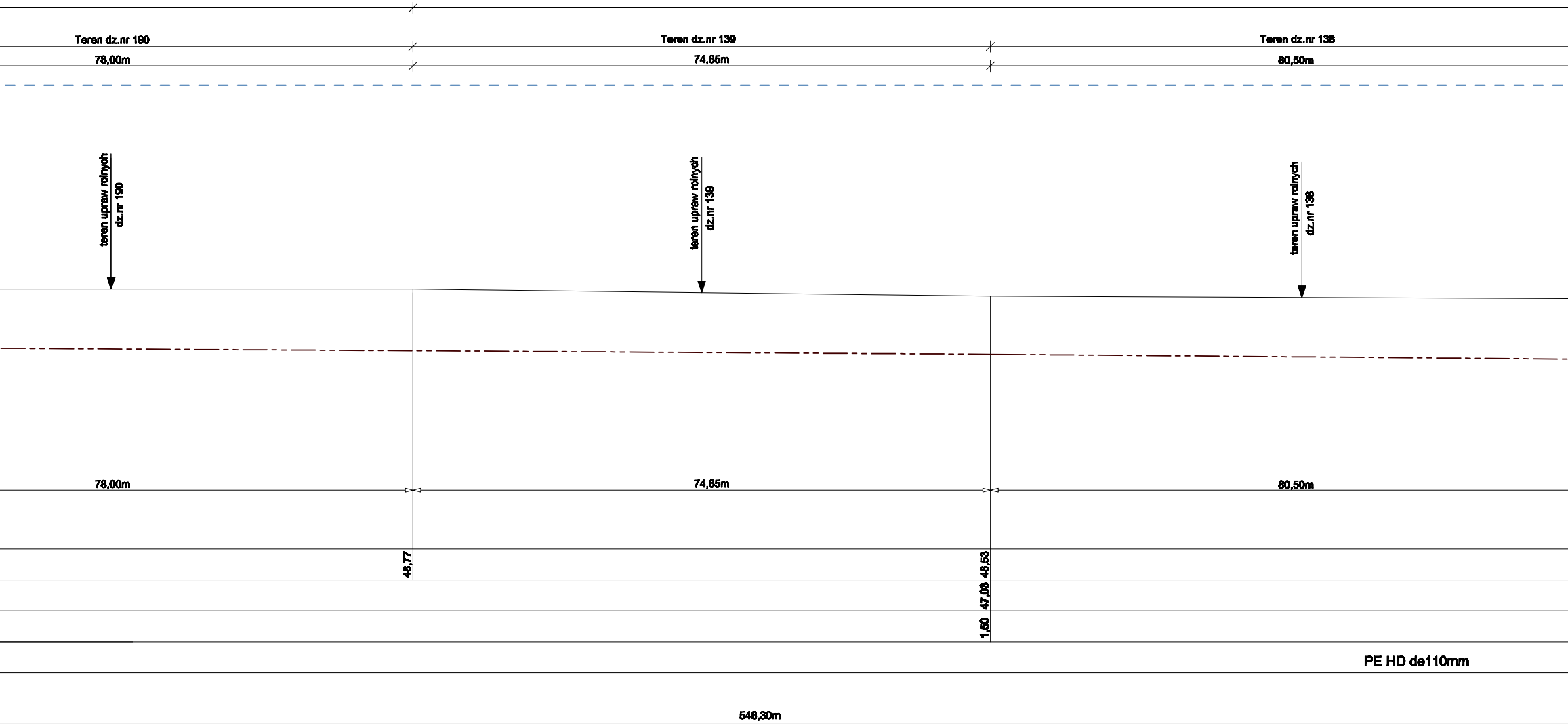
Teren dz.nr 190
78,00m
Teren dz.nr 139
74,65m
Teren dz.nr 138
80,50m
teren upraw rolnych
dz.nr 190
teren upraw rolnych
dz.nr 139
teren upraw rolnych
dz.nr 138
78,00m
74,65m
80,50m
48,77
48,53
47,03
1,50
PE HD de110mm
546,30m

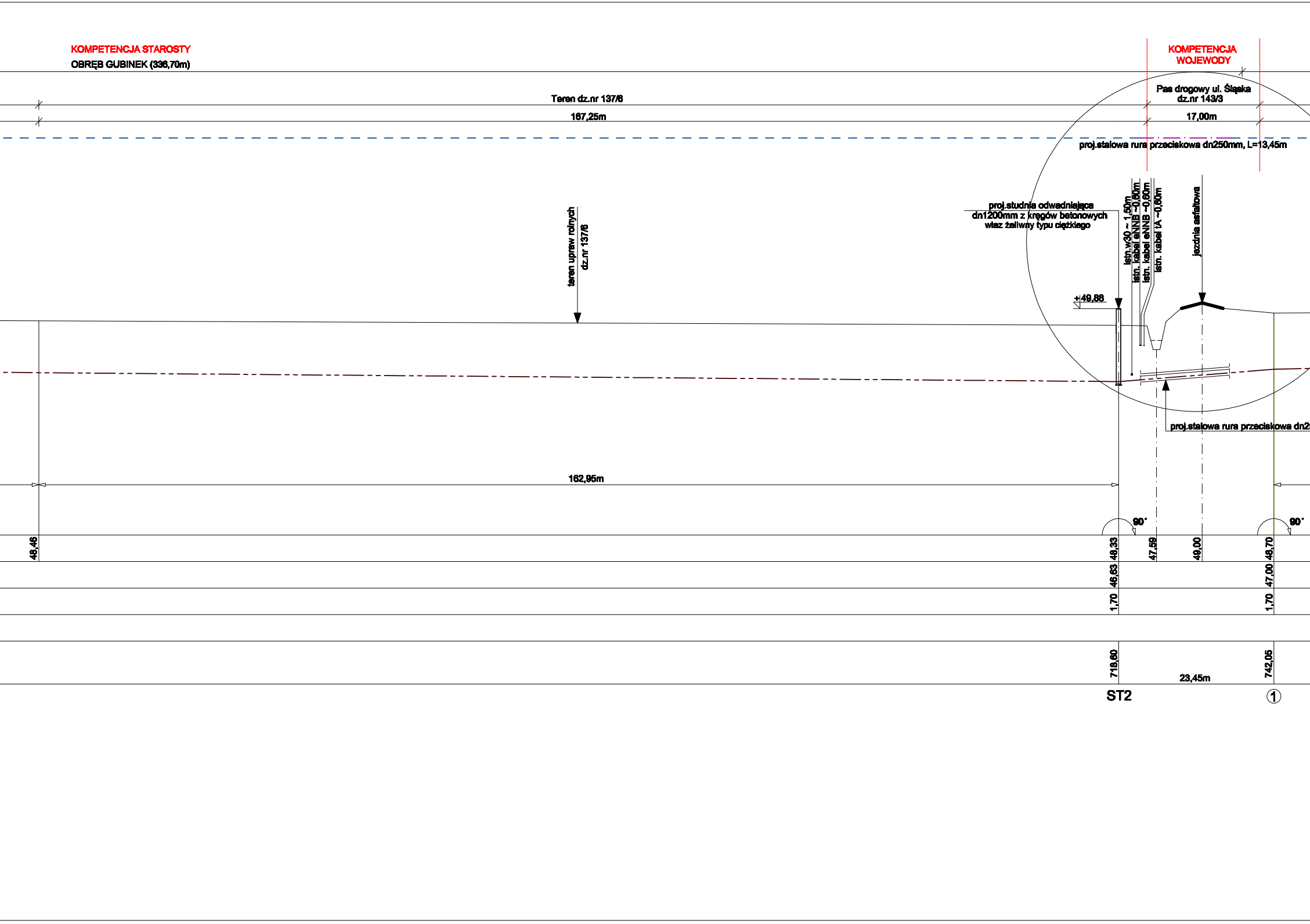
KOMPETENCJA STAROSTY
OBRĘB GUBINEK (336,70m)
KOMPETENCJA WOJEWODY
Teren dz.nr 137/6
167,25m
Pas drogowy ul. Śląska dz.nr 143/3
17,00m
proj.stalowa rura przeciskowa dn250mm, L=13,45m
teren upraw rolnych dz.nr 137/6
proj.studnia odwadniająca dn1200mm z kręgów betonowych właz żeliwny typu ciężkiego
istn.w30 ~ 1,50m
istn. kabel eNNB ~0,60m
istn. kabel eNNB ~0,60m
istn. kabel tA ~0,60m
jezdnia asfaltowa
+49,88
proj.stalowa rura przeciskowa dn2
162,95m
90°
90°
48,46
48,33
47,59
49,00
48,70
46,63
47,00
1,70
1,70
718,60
742,05
23,45m
ST2
①

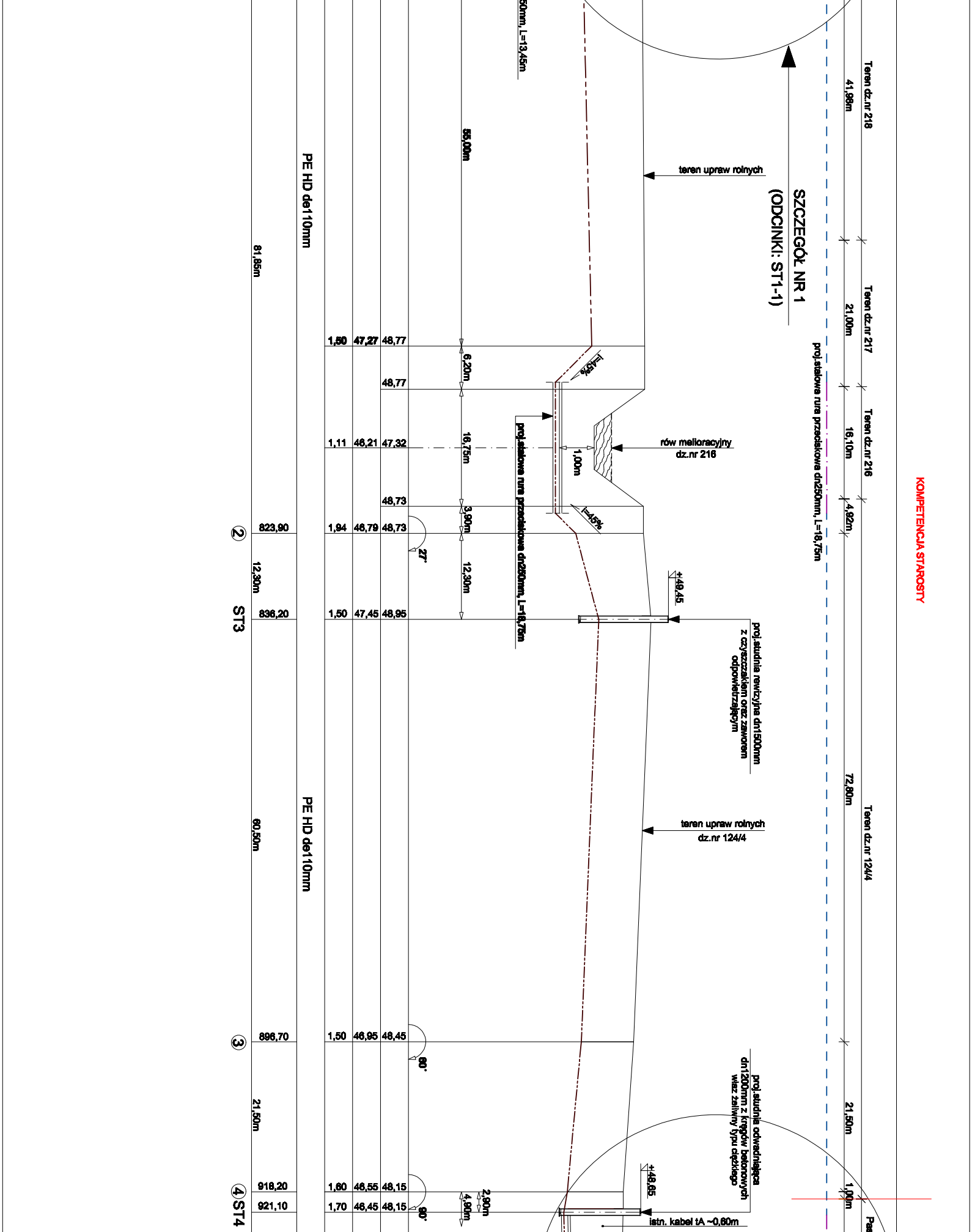
50mm, L=13,45m
SZCZEGÓŁ NR 1
(ODCINKI: ST1-1)
Teren dz.nr 218
41,98m
Teren dz.nr 217
21,00m
Teren dz.nr 216
16,10m
4,92m
Teren dz.nr 124/4
72,80m
21,50m
1,00m
Pas
KOMPETENCJA STAROSTY
proj.stalowa rura przeciskowa dn250mm, L=18,75m
teren upraw rolnych
rów melioracyjny
dz.nr 216
teren upraw rolnych
dz.nr 124/4
proj.studnia rewizyjna dn1500mm
z czyszczakiem oraz zaworem
odpowietrzającym
proj.studnia odwadniająca
dn1200mm z kręgów betonowych
właz żeliwny typu ciężkiego
istn. kabel tA ~0,60m
+49,45
+48,65
i=45%
i=45%
1,00m
proj.stalowa rura przeciskowa dn250mm, L=18,75m
55,00m
6,20m
16,75m
3,90m
12,30m
2,90m
4,90m
27°
60°
90°
1,50 47,27 48,77
48,77
1,11 46,21 47,32
48,73
1,94 46,79 48,73
1,50 47,45 48,95
1,50 46,95 48,45
1,60 46,55 48,15
1,70 46,45 48,15
PE HD de110mm
PE HD de110mm
81,85m
823,90
12,30m
836,20
60,50m
896,70
21,50m
918,20
921,10
②
ST3
③
④ST4

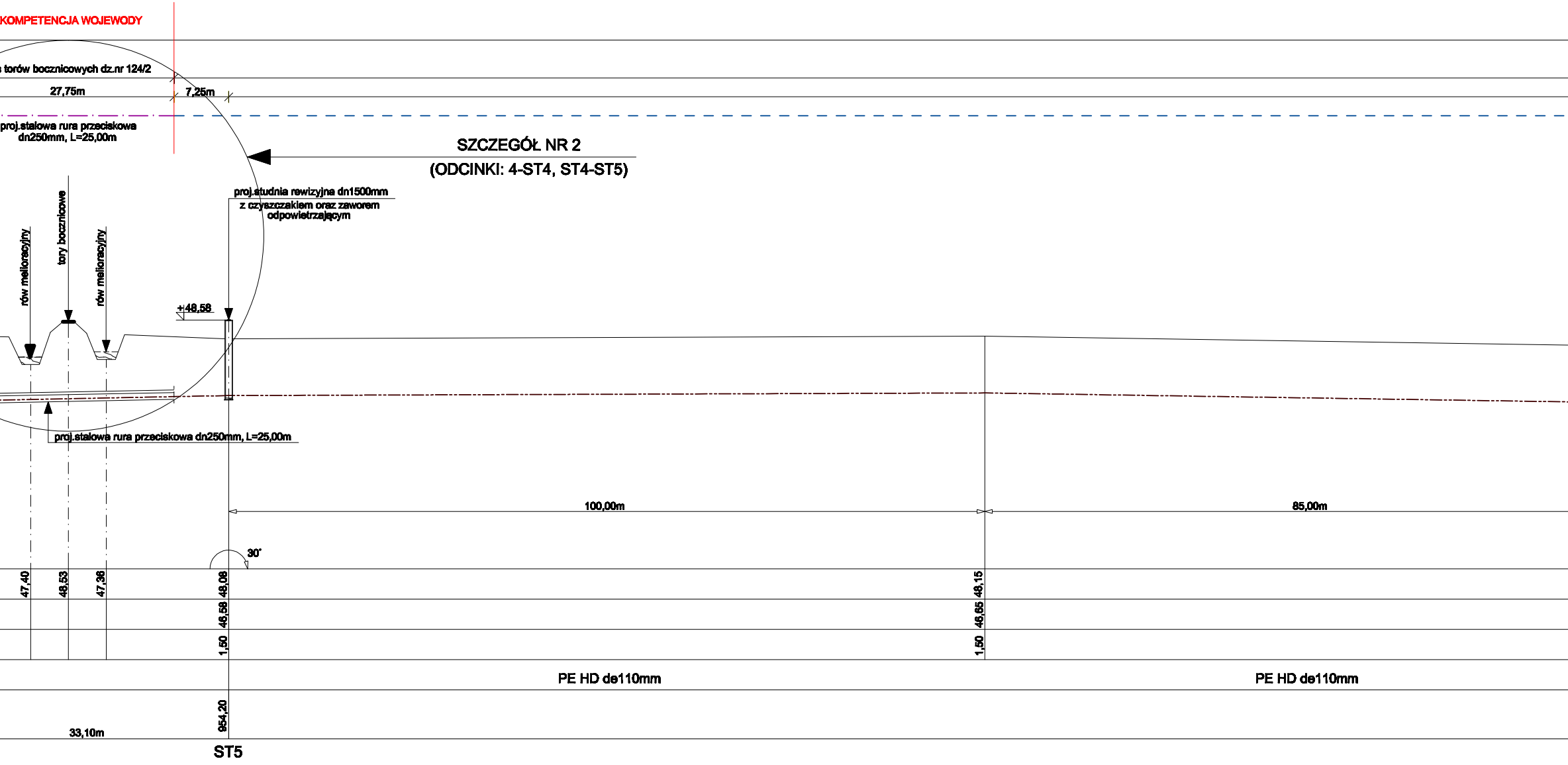
KOMPETENCJA WOJEWODY
torów bocznicowych dz.nr 124/2
27,75m
7,25m
proj.stalowa rura przeciskowa dn250mm, L=25,00m
SZCZEGÓŁ NR 2
(ODCINKI: 4-ST4, ST4-ST5)
proj.studnia rewizyjna dn1500mm z czyszczakiem oraz zaworem odpowietrzającym
rów melioracyjny
tory bocznicowe
rów melioracyjny
+48,58
proj.stalowa rura przeciskowa dn250mm, L=25,00m
100,00m
85,00m
30°
47,40
48,53
47,36
48,08
46,58
1,50
48,15
46,65
1,50
PE HD de110mm
PE HD de110mm
954,20
33,10m
ST5

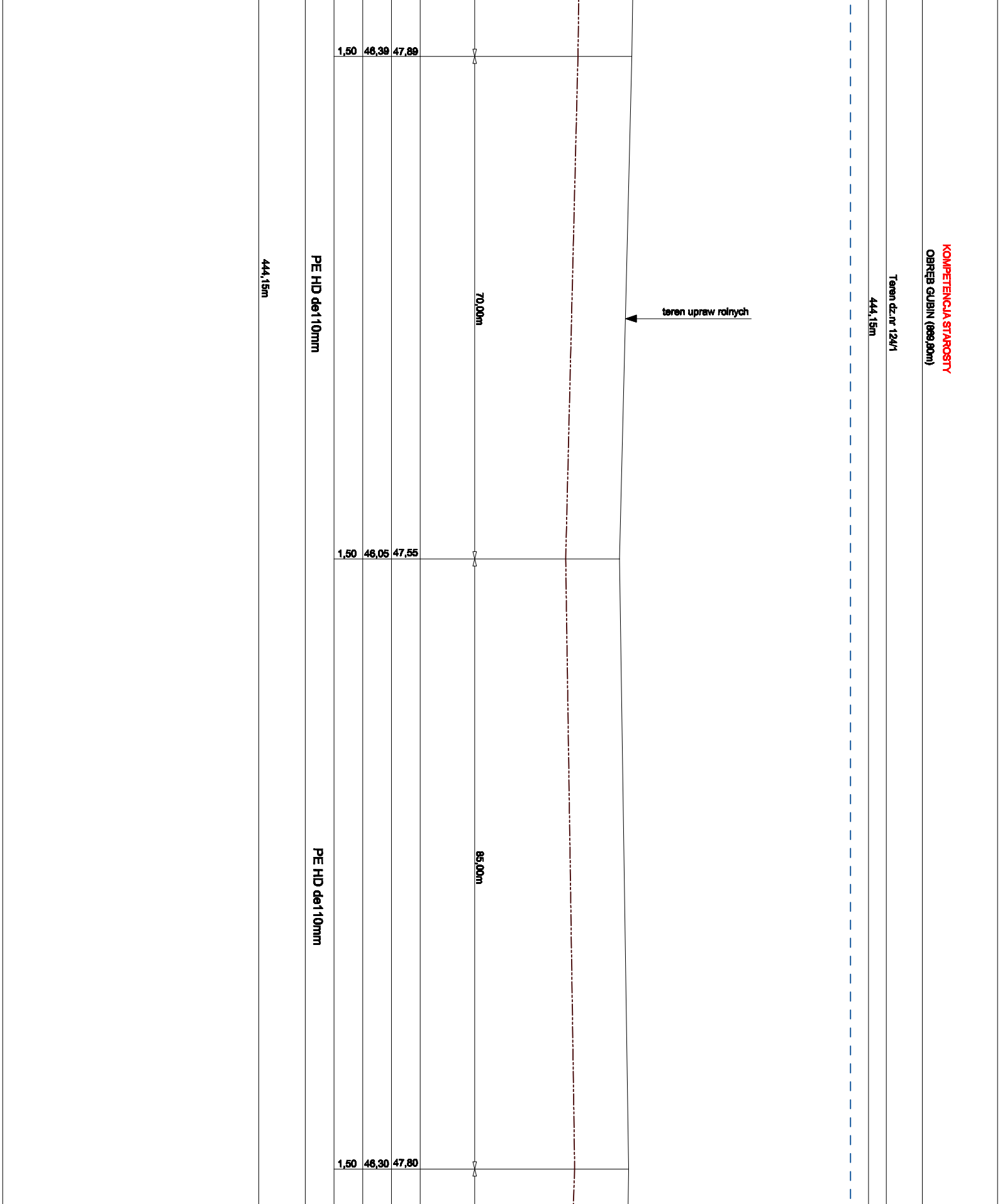
1,50
46,39
47,89
444,15m
PE HD de110mm
70,00m
teren upraw rolnych
444,15m
Teren dz.nr 124/1
OBRĘB GUBIN (869,80m)
KOMPETENCJA STAROSTY
1,50
46,05
47,55
PE HD de110mm
85,00m
1,50
46,30
47,80

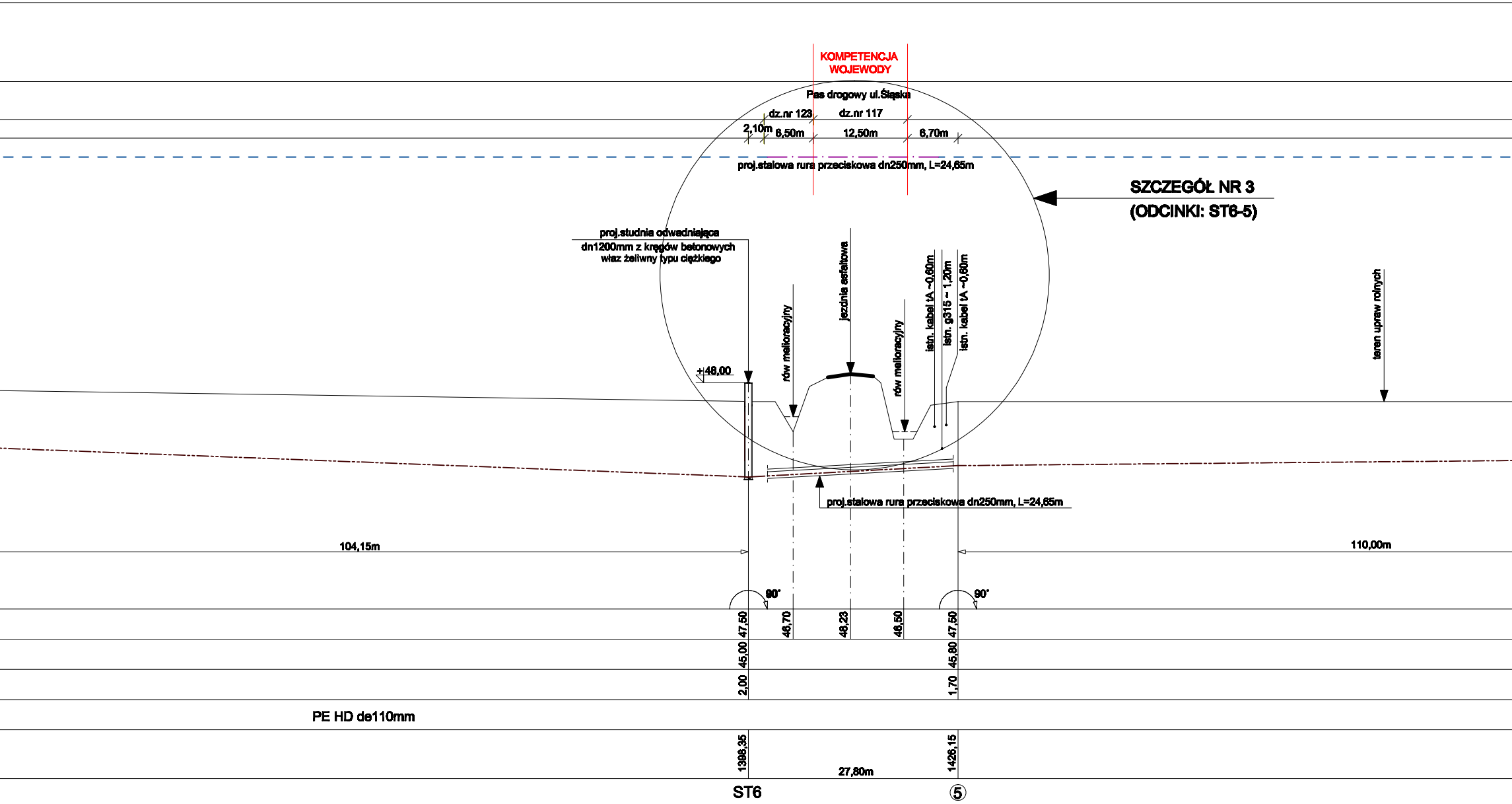
KOMPETENCJA WOJEWODY
Pas drogowy ul.Śląska
dz.nr 123
dz.nr 117
2,10m
6,50m
12,50m
6,70m
proj.stalowa rura przeciskowa dn250mm, L=24,65m
SZCZEGÓŁ NR 3
(ODCINKI: ST6-5)
proj.studnia odwadniająca
dn1200mm z kręgów betonowych
właz żeliwny typu ciężkiego
+48,00
rów melioracyjny
jezdnia asfaltowa
rów melioracyjny
istn. kabel tA ~0,60m
istn. g315 ~ 1,20m
istn. kabel tA ~0,60m
teren upraw rolnych
proj.stalowa rura przeciskowa dn250mm, L=24,65m
104,15m
110,00m
90°
90°
47,50
46,70
48,23
46,50
47,50
45,00
45,80
2,00
1,70
PE HD de110mm
1398,35
1426,15
27,80m
ST6
⑤

UWAGA:

- Podczas układania kanalizacji przewodów ciśnieniowych powinno stosować się taśmy ostrzegawczo-sygnalizacyjne z wkładką metalową (zwane często foliami lokalizacyjnymi). Taśmy te układa się na wierzchu rurociągu co ułatwi w przyszłości ustalenie jego lokalizacji z wykorzystaniem detektorów metali.
- z powodu braku rzędnych posadowienia istniejącego uzbrojenia podziemnego w miejscach skrzyżowania projektowanego rurociągu z istniejącym uzbrojeniem, głębokość istniejącego uzbrojenia oznaczono wg standardów głębokości danego uzbrojenia.
- projektowane studzienki kanalizacyjne wyprowadzić minimum 0,50m nad poziom terenu upraw rolnych

LEGENDA:

—·-·— - projektowany rurociąg tłoczny kanalizacji sar
—·-·— - projektowany rurociąg grawitacyjny kanalizac
—·—·— - odcinki montowane bezrozkopowo metodą p
- - - - - odcinki montowane w wykopie otwartym

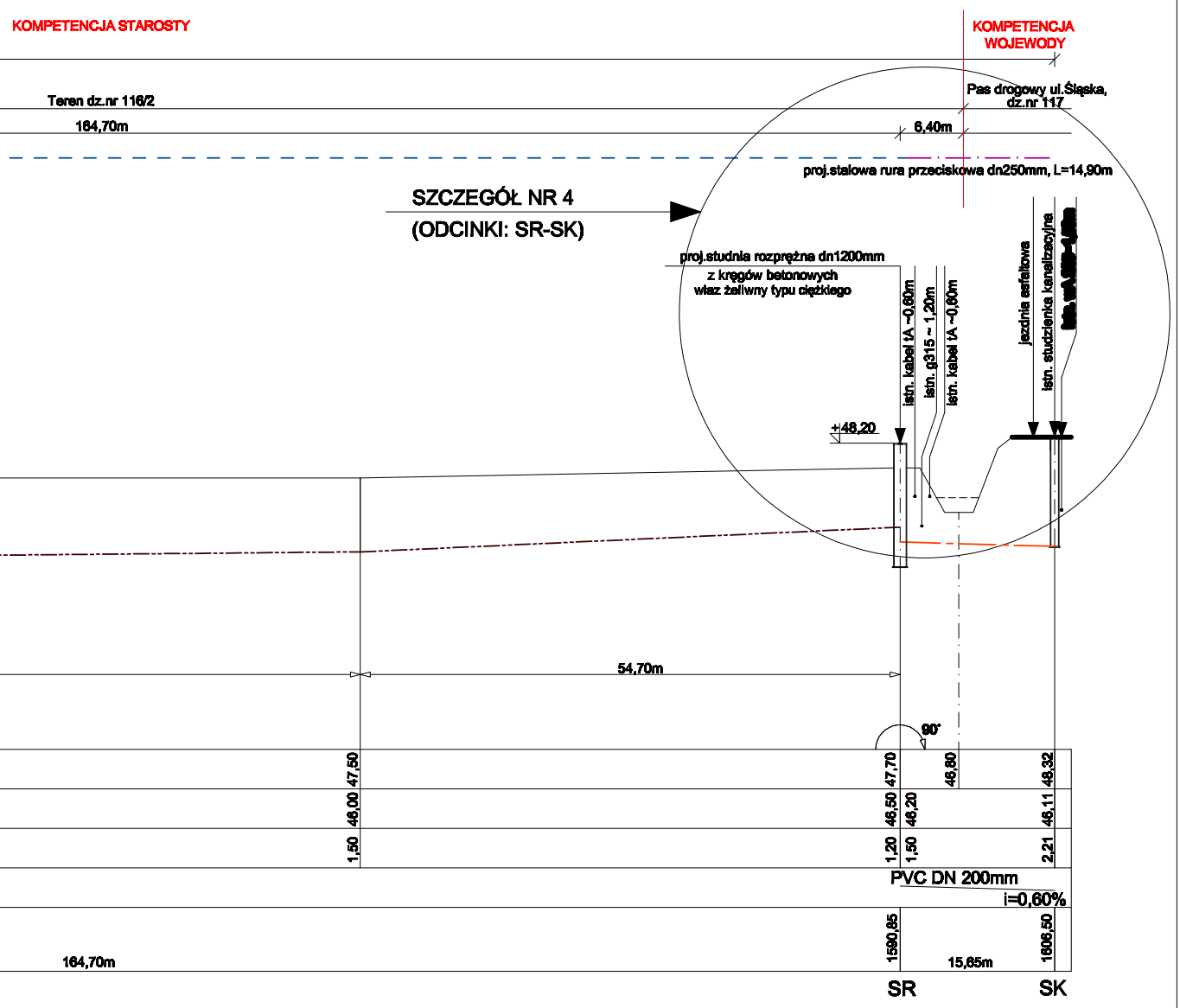
KOMPETENCJA STAROSTY
KOMPETENCJA WOJEWODY
Teren dz.nr 116/2
Pas drogowy ul.Śląska, dz.nr 117
164,70m
6,40m
proj.stalowa rura przeciskowa dn250mm, L=14,90m
SZCZEGÓŁ NR 4
(ODCINKI: SR-SK)
proj.studnia rozprężna dn1200mm
z kręgów betonowych
właz żeliwny typu ciężkiego
+48,20
istn. kabel tA ~0,60m
istn. g315 ~ 1,20m
istn. kabel tA ~0,60m
jezdnia asfaltowa
istn. studzienka kanalizacyjna
54,70m
90°
47,50
46,00
1,50
47,70
46,50
1,20
46,20
1,50
46,80
48,32
46,11
2,21
PVC DN 200mm
i=0,60%
1590,85
1606,50
164,70m
15,65m
SR
SK

nitarnej
cji sanitarnej
rzewiertu sterowanego

skala:
1:100
1:500

TEMAT PROJEKTU	"Projekt Budowlany sieci kanalizacji sanitarnej - rurociąg tłoczny"			
BRANŻA	Sanitarna			
INWESTYCJA	Obszar miejski/wiejski: Gubin w powiecie krośnieńskim dz.nr 83/22,83/25,83/24, 83/17,190,139,138,137/6, 143/3,218,217,216,124/4, 124/2,124/1,123,116/2,117	PROJEKTANT: inż. Tomasz Tatarek Nr Ewid. 52/03/ZG SPRAWDZIŁ:		
INWESTOR	Urząd Gminy Gubin ul.Piastowska 24a 66-620 Gubin	OPRACOWAŁA: mgr inż. Marzena Laskowska		
TEMAT RYSUNKU: Profil podłużny sieci kanalizacji sanitarnej - rurociąg tłoczny PE HD de110mm (Odcinki: PS-ST0,ST0-ST1,ST1-ST2,ST2-1,1-2,2-ST3,ST3-3 3-4,4-ST4,ST4-ST5,ST5-ST6,ST6-5,5-SR,SR-SK)		DATA: Kwiecień 2012r.	SKALA: 1:100/1:500	NR RYS. ②